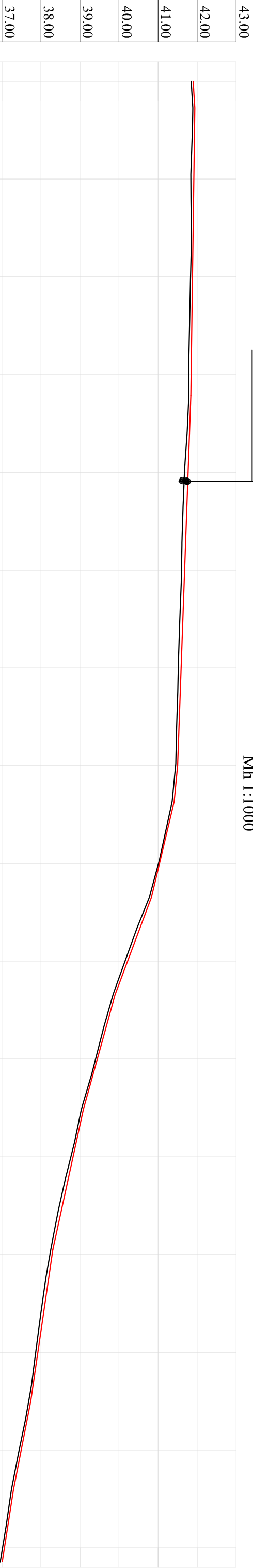


Kergliiklustee I

Mv 1:100

Mh 1:1000

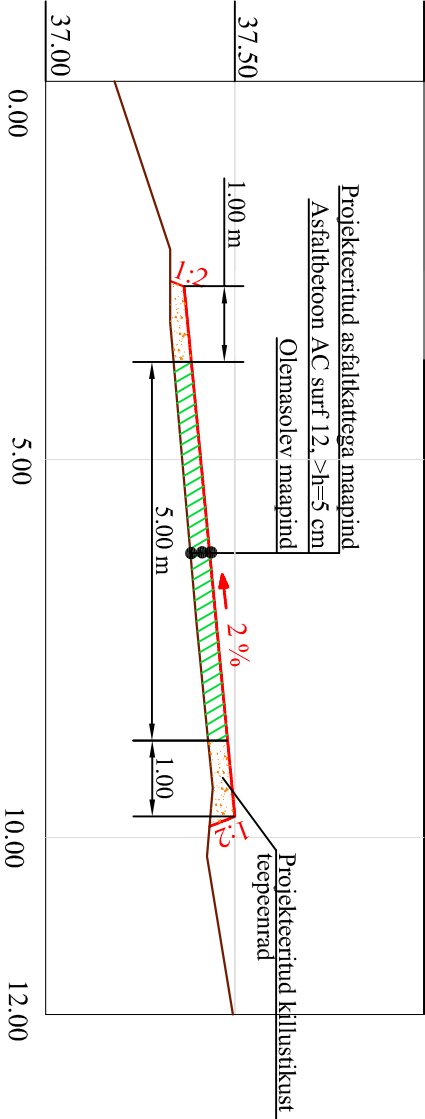


Piketi number	0+005	0+000	0+025	0+050	0+075	0+100	0+125	0+150	0+175	0+200	0+225	0+250	0+275	0+300	0+325	0+350	0+375	0+380
Olemasoleva maapinna kõrgused	41.85	41.85	41.84	41.83	41.79	41.68	41.60	41.52	41.45	41.01	40.15	39.40	38.77	38.23	37.87	37.44	37.02	
Projekteeritud maapinna kõrgused	41.90	41.94	41.91	41.88	41.85	41.77	41.68	41.59	41.50	41.04	40.22	39.44	38.82	38.30	37.92	37.49	37.30	37.07
Projekteeritud lang %	0.6%	0.1%							0.4%	1.0%	2.4%	3.7%	2.8%	2.2%	1.5%	2.0%	1.6%	
Vahekaugus (m)	6.79	73.62				94.59			9.23	24.36	25.07	29.21	35.85	38.85	22.51	18.50		

Kergliiklustee I lõige AA-AA

Mv 1:20

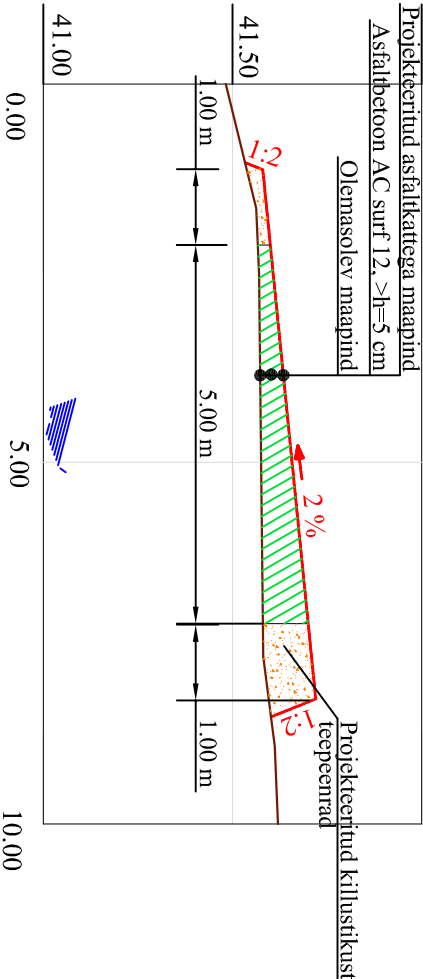
Mh 1:100



Kergliiklustee I lõige BB-BB

Mv 1:20

Mh 1:100




LEPPEMÄRGID:

Olemasolev maapind

Projekteeritud maapind

Märkused:

- 1) Kergliiklustee I asukohta vt jooniselt nr 2 ja 3/1.
- 2) Ristlõigete AA-AA ja BB-BB asukohti vt jooniselt nr 3/1.
- 3) Kõik objektid hallis toonis kirjeldavad projekti eelset situatsiooni;
- 4) Ühikuna mõõdud on meetrites;
- 5) Kõrgused Balh77 süsteemis;
- 6) Koordinaadid L-EST 97 süsteemis.

 <p>Kobras AS Riia 35 Tel 7300 310 Tõrta 50410 kobras@kobras.ee</p> <p>Projekteerija Helen Verbe Kontrollid Oleg Sosnovski Ene Kond</p>	Töö tellija	RIIGIMETSA MAJANDAMISE KESKUS			
	Töö nimetus	ORU PARGI MAASTIKUKAITSEALA KÜLASTUSTARISTU			
	Projekti juht	REKONSTRUEERIMISPROJEKT			
	Eriki Kond	Joonis nimetus REKONSTRUEERITAVA KERGLIILUSTEE I PIKIPROFIIL PK 0+000...0+380 NING LÕIKED AA-AA JA BB-BB			
Kuupäev		Joonis	Joonisid	Mõõtkava	Töö nr
06.2011		4	22		2011-035
					Staadium
					PP